

Webdesign for aktører under merkevaren Norges nasjonalparker

En fleksibel og brukervennlig webbløsning, tilpasset alle aktører under Norges nasjonalparker.

Reisa nasjonalpark

Meny English

Velkommen til Reisa nasjonalpark!

Reisa nasjonalpark er 803 km² stor og består av canyon, lakseelv, bekkedaler, våtmarker og fjellplatå. Reisaelva, fossene, båtutisimen, og gode forhold for jakt og fiske er noe av det nasjonalparken har å by på.

Nyheter

Vintertur til Somajavri
4. mars 2019
Det er vinterferie og lyst! Opplev det beste ved Nord-Norsk vinter.

Nyhetsarkiv

Nytt navn – samme innhold
25. februar 2019
Vi skifter navn fra [visitreisa.no](#) til [reisanasjonalpark.no](#). Vi samler alle våre digitale flater under samme navn. Du finner oss på nett, Facebook og Instagram.

Om nasjonalparken

Reisa nasjonalpark omfatter et tilnærmet uberørt naturområde. Reisaelva, en av Norges beste lakseelver renner nordvestover gjennom nasjonalparken på vei til kysten. Elvedalen preges av flere sideelver som renner ned i hovedelva i form av fossefall, som Mollisfossen med et totalt vannfall på 269 m.

→

Hvordan komme seg til nasjonalparken?

Folgefonna nasjonalpark

NO EN DE Meny

Velkommen til Folgefonna nasjonalpark!

På ei halvøy ved Hardangerfjorden ligg Folgefonna nasjonalpark og den tredje største breen i Noreg. Nasjonalparken har ein enorm variasjon av flotte landskap. Vakre dalføre strekkjer seg frå brearmene heilt ned til fjorden.

Folgefonna nasjonalpark

NO EN DE Meny

Velkommen til Folgefonna nasjonalpark!

På ei halvøy ved Hardangerfjorden ligg Folgefonna nasjonalpark og den tredje største breen i Noreg. Nasjonalparken har ein enorm variasjon av flotte landskap. Vakre dalføre strekkjer seg frå brearmene heilt ned til fjorden.

Bygget i moduler, slik at du enkelt kan prioritere innhold og tilpasse layouten for å dekke ditt behov.

Ettersom løsningen er designet for å passe et bredt spekter av aktører: fra besøkssentere til nasjonalparker, fra nord til sør, er det lagt opp til stor grad av fleksibilitet innenfor systemet. Nettsiden er bygget opp av moduler med ulike funksjoner som enkelt kan flyttes

opp eller ned i flyten, avhengig av ditt behov. For enkelte kan åpningstider og lokasjon i kart være viktigst – for andre formidling av naturen og opplevelser. Disse prioriteringene kan til en hver tid endres og oppdateres enkelt i Wordpress.

The screenshot displays a website for Folgefonna nasjonalpark. The layout is modular, with several content blocks arranged in a grid. The top header is split into a green left section with the logo and name, and a teal right section with a welcome message and navigation. Below the header is a large image of a ptarmigan. The main content area features three modules: 'Aktiviteter ved Folgefonna' with a list of activities and a right arrow, 'Om nasjonalparken' with a scenic lake image, and 'Besøkssenter og innfallsportar' with a street scene image and a right arrow. A fourth module, 'Besøksmål', is partially visible at the bottom left. A vertical double-headed arrow on the right indicates the flexibility of the layout.

Folgefonna nasjonalpark

Snebyger -10°

Meny NO EN DE

Velkommen til Folgefonna nasjonalpark!

På ei halvøy ved Hardangerfjorden ligg Folgefonna nasjonalpark og den tredje største breen i Noreg. Nasjonalparken har ein enorm variasjon av flotte landskap. Vakre dalføre strekkjer seg frå brearmane heilt ned til fjorden.

Aktivitetar ved Folgefonna

Har du lyst å gå på brevandring?
Padle kajakk på fjorden eller eit isvatn?
Kanskje har du lyst å gå på ein tursti til den hogaste nut?

→

Om nasjonalparken

Besøkssenter og innfallsportar

Det er mange innfallsportar til Folgefonna nasjonalpark. Ein «innfallsport» er ein stad der du kan få verdifull informasjon som gjev starst mogeleg utbyte av besøket ditt hos oss.

→

Besøksmål

Besøksmåla er eit utval av stader med praktfull natur og spennande kulturelle hogdepunkt. På lista finn du naturstiar til flotte utsiktspunkt, kulturminne som avdekkjer Folgefonnhalvaya si fargerike historie, og spennande utstillningar som gjev verdifull innsikt.

Ulike moduler for ulik type formidling

Løsningen består av følgende innholdsmoduler:

Topp

Fleksibel logo, introduksjonstekst, animert overgang mellom toppbilder, 2 siste nyheter, søkefelt, hovedmeny, språkvalg.

Formidling

Tittel, ingress og bilde i et klikkbart felt som tar brukeren til underside med mer informasjon. Flexibelt antall og fleksibel plassering.

Fortsetter på neste side

Topp

Formidling

Informasjon

The screenshot displays the website for Reisa nasjonalpark, organized into several distinct content modules:

- Header:** Features the Reisa nasjonalpark logo on the left, a menu icon and language selector (English) on the right, and a large introductory banner with a scenic landscape image and the text "Velkommen til Reisa nasjonalpark!".
- News Section:** A grid of two news items. The first is titled "Vintertur til Somajvri" (4. mars 2019) with a sub-image of a snowy landscape. The second is "Nytt navn – samme innhold" (25. februar 2019) with a sub-image of a waterfall.
- Informational Module:** A section titled "Om nasjonalparken" with a large image of a waterfall and a rainbow. Below it is a section "Hvordan komme seg til nasjonalparken?" with a sub-image of a wooden cabin.
- Activity Module:** A section titled "Halti nasjonalparksenter" with a sub-image of a wooden cabin and a section "Storslett nasjonalparklandsby" with a sub-image of a snowy mountain landscape.
- Experience Module:** A section titled "Opplevelser" with a sub-image of a snowy mountain landscape. Below it are sections for "Hytter" (with a sub-image of a cabin), "Besøksmål" (with a sub-image of a waterfall), and "Turtips" (with a sub-image of a person on a mountain).

Fakta

Tabellbasert informasjon med ikoner og lenker til relevante sider. Kan f.eks. brukes til generell informasjon om nasjonalpark eller besøkssenter.

Fakta

Informasjon

Tekstbasert informasjon med overskrifter, lister og brødtekst. Kan inneholde lenker til andre sider.

Kart

Interaktivt kart med mulighet for markering av punkter. Startpunkter, besøkssentre og evt. nasjonalpark kan markeres.

Vern av naturen

Tekstbasert informasjon med overskrifter, lister og brødtekst. Kan inneholde lenker til andre sider.

Kart

Kontakt og sosiale medier

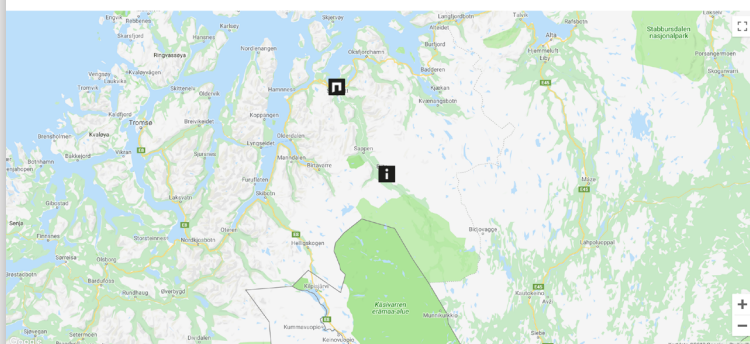
Fast modul i bunnen av alle sider og undersider. Inneholder lenker til sosiale medier og kontaktinformasjon.

Vern av naturen

Sosiale medier og kontaktinformasjon

Fakta

H Hvor ligger Reisa nasjonalpark?	Nordreisa kommune, Troms fylke.
B Hvordan kommer jeg meg dit?	Fly fra Tromsø til Sørkjosen lufthavn og taxi til Storlett. Med bil eller buss langs E6 fra Alta eller Nordkjosbotn/Tromsø, eventuelt E8 og Rv 91 via Lyngseidet. Taxi/bil fra Storlett til Sarsælv langs Fylkesvei 865. Bil fra Kautokeino via Reisaavnn. Bil fra Kålfjordalen via Goulsjøen.
N Nasjonalparklandsby	Storlett
B Besøkssenter nasjonalpark	Halti nasjonalparksenter, Besøkssenter nasjonalpark. Hovedveien 2 9151 Storlett tlf: +47 77 58 82 50 E-mail: info@reisanasjonalpark.no
I Utviklingspunkt	Ovi Raahin – Visitor point Reisaalen, Sarsælv
P Startsteder	Ovi Raahin – Visitor point Reisaalen Goulsjøen – via Kålfjordalen Reisaavnn – via Kautokeino Kilpajärvi (Finland) – Nordkalottruta
T Turistinformasjon	Halti turistinformasjon Hovedveien 2 9151 Storlett tlf: (+47) 77 58 250
V Verneområder i nærheten	Räisduottarháldi landskapsvernområde Javroaivvit naturreservat Reisauddelet naturreservat Spåkkensra naturreservat Naviddalen landskapsvernområde Kvænangsbotn landskapsvernområde Káavanni vilkmarksområde (Finland)
F Forvaltning og oppsyn	Nasjonalparkstyret for Reisa nasjonalpark og Räisduottarháldi landskapsvernområde www.nasjonalparkstyre.no/Reisa-nasjonalpark/ www.facebook.com/Reisanasjonalpark/ Oppsyn ved Fjellgenesten SNO



Velkommen inn i nasjonalparken

Husk at du er naturen sin gjest når du besøker nasjonalparkene våre. Første regel er å vise hensyn til all liv omkring deg – også andre mennesker.

Allmennereppen gir oss mulighet til å ferdes fritt i verneområdene. All ferdsel skal skje hensynfullt, slik at dyr og planter ikke blir skadet eller forstyrret. I enkelte områder kan det være ferdselsforbud i deler av året, som i hekke- og yngletida. Les mer om allmennereppen i denne PDF-brosjyren.



Reisavisa Foto: Rune Boman/Stein

Hjelp oss å ta vare på Reisa nasjonalpark

Reisa nasjonalpark er vernet for å ta vare på et stort, tilhørmert urørt, fjell- og dalområde. Det rike plante- og dyrelivet, samt det særegne landskapet ønskes bevart slik at det kan oppleves av framtidige generasjoner. Ved å ferdes ansvarfullt og aktsomt kan du hjelpe oss med å få til dette.

Gå der du vil, på beina eller på ski. Du kan sykle og ri på etablerte stier i verneområdene. Vi setter pris på at ferdselen skjer på en skånsom måte slik at området fremstår så ubørt som mulig også for neste besøk. Under reisedrykkningen på våren og i brunstperioden på høsten er dyrene sårbare for forstyrrelser. Vær derfor snill å vis hensyn.

Rast der du vil, men vær klar over at enkelte arter i Reisa nasjonalpark er spesielt sårbare for forstyrrelser visse perioder av året. Dette gjelder særlig i yngle- og hekketiden. I Reisaalen finnes blant annet flere arter rovugler som hekker i klippeveggene langs elva. På våren er de avhengig av at man ferdes aktsomt. Ved forstyrrelser vil disse kunne sky reiret og ungene vil da bli forlatt.

Tenn gjerne bål, men pass på å benytte nedfart kvist, siden vegetasjonen i nasjonalparken er fredet. Husk at det er forbudt å brenne bål i skog og mark i perioden 15. april til 15. september, og vær snill å følge øvrige regler om bålberging.

Plukk bær og sopp til eget bruk om du ønsker. Vær for øvrig oppmerksom på at det i nasjonalparken finnes flere spildne plantarter hvorei noen kan være vanskelig å identifisere. Derfor er det viktig at man ikke plukker andre planter enn bær og sopp.

Jakt og friske i nasjonalparken er lov etter samme regelverk som utenfor verneområdene.

Du kan med deg hund, men husk generell båndtvang i perioden 1. april til 20. august.

Ferdsel med elvebåt på Reisaelva opp til Nedrefoss er tillatt, begrunnet i lange tradisjoner for elvebåtferdsel i området. All annen motorferdsel er forbudt.

Følg oss på Facebook



Kontakt oss

Halti besøkssenter og turistinformasjon
Hovedveien 2, 9151 Storlett

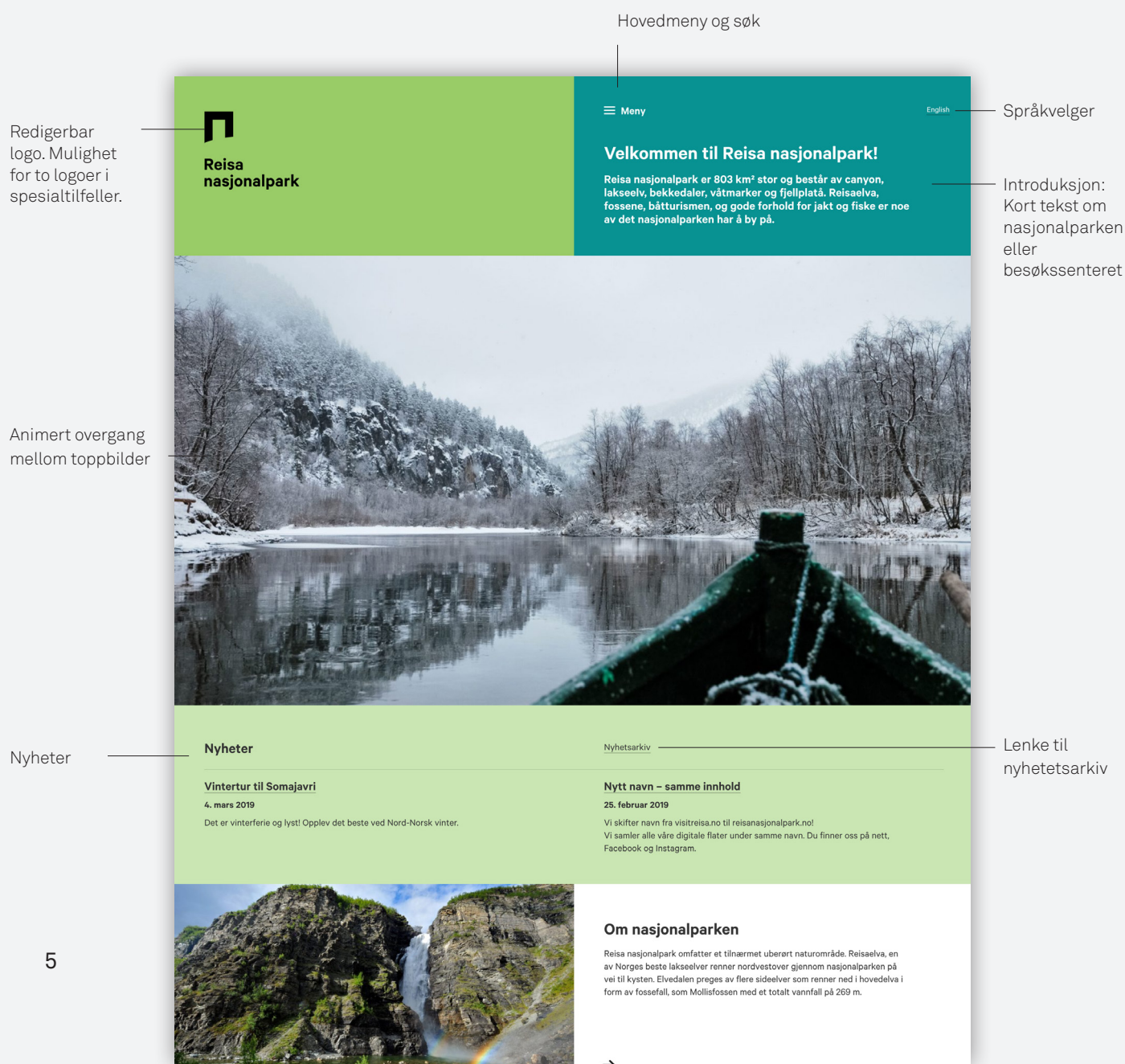
T: +47 77 58 82 50
E: info@reisanasjonalpark.no

Norges nasjonalparker

↑ Til toppen

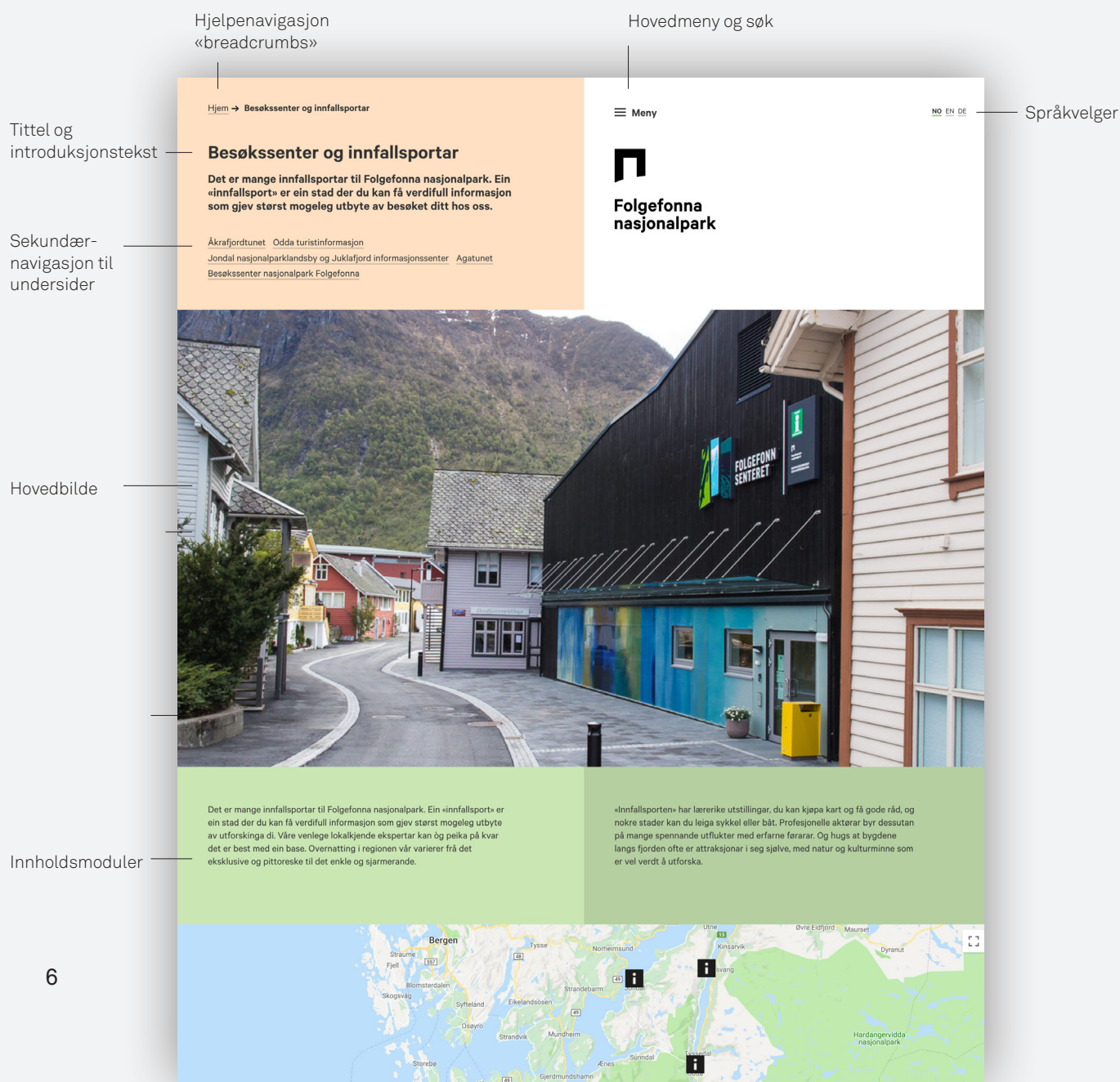
En forside designet for å la brukeren oppleve nasjonalparken eller besøks-senteret, og få et tydelig bilde av tilbudet, naturen og opplevelsene.

Introduksjonsteksten, logoen og navigasjonen er umiddelbart tilgjengelig. Innholdsmodulene gjør det enkelt for deg å fortelle de historiene du ønsker, samtidig som brukeren finner den informasjonen den søker.



Sider og undersider for utfyllende informasjon om nettsidens temaer. Tydelig hierarki og navigasjon. Modulbasert.

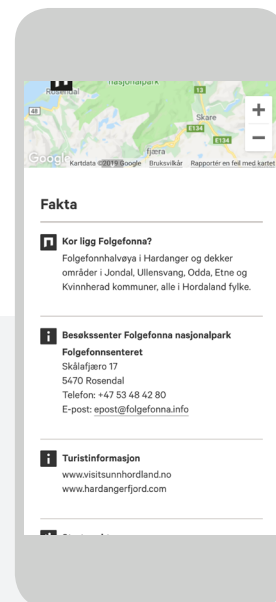
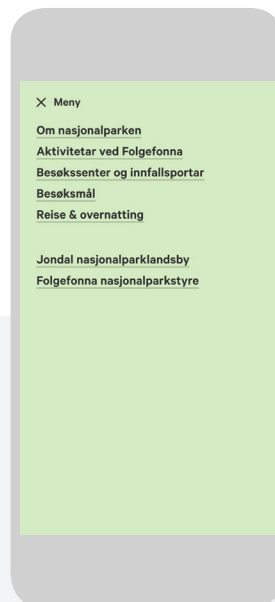
Sidene er bygget med tilsvarende moduler som på forsiden, i tillegg til tekst, bilde og videomoduler. De forteller om et spesifikt tema, eksempelvis innfallsportene til nasjonalparken. Sider kan ha undersider, og disse havner i sekundærnavigasjonen.



Responsiv. Tilpasset alle skjermstørrelser og enheter.

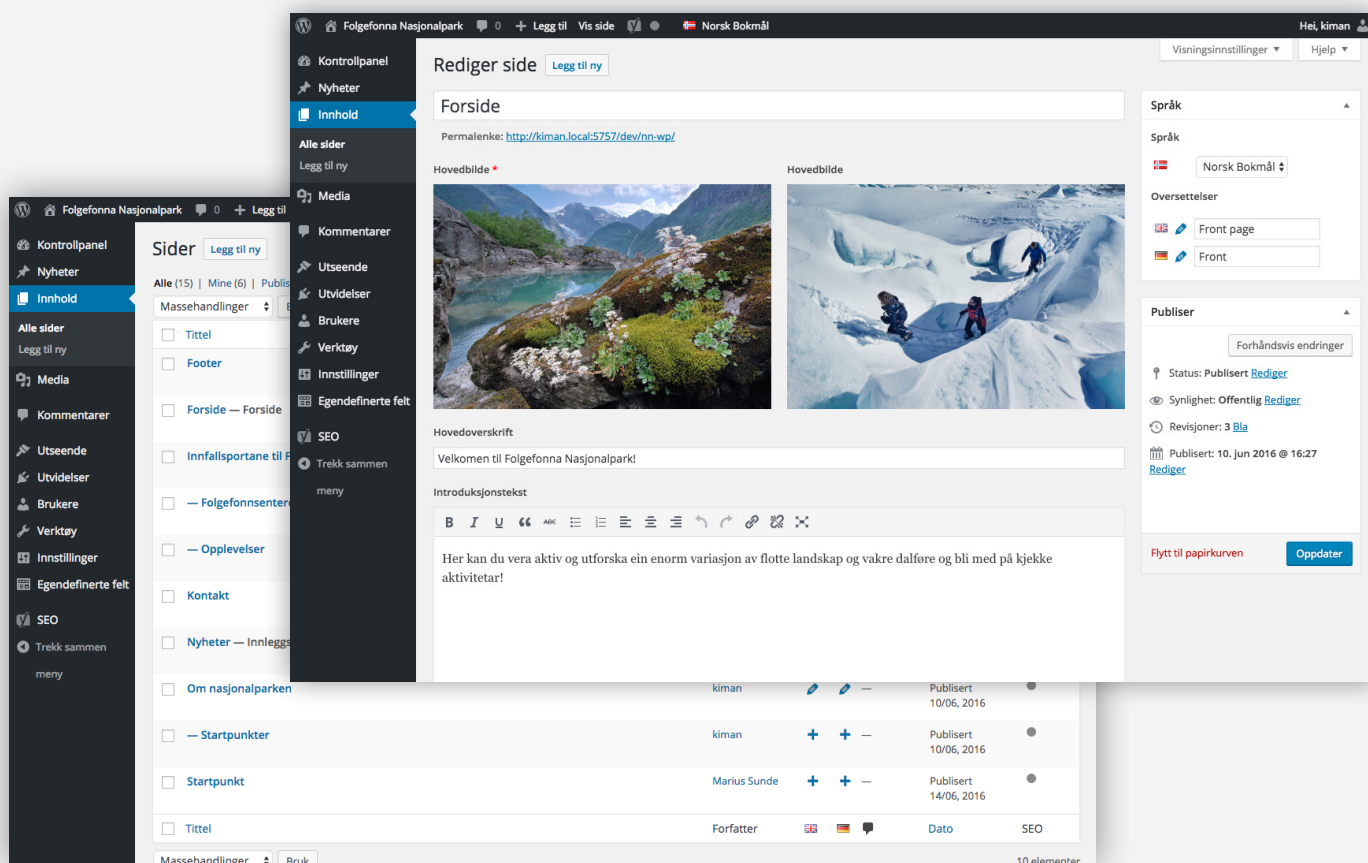
En stor andel av brukerne besøker nettsider fra mobil eller nettbrett. Webløsningen er derfor designet og bygget fra mobilen og oppover, som sikrer en optimal brukeropplevelse uansett skjermstørrelse eller lokasjon.

Layout og bilder tilpasses automatisk til skjermstørrelsen, slik at nettsiden laster raskt også på mobil.



Bygget på WordPress – den mest brukte publiseringsplattformen i verden

God teknologi er enkel å bruke, og det er nok mye av grunnen til at WordPress er så populær. Et oversiktlig og intuitivt brukergrensesnitt gjør nettsiden til et verktøy for deg og din organisasjon, hvor du enkelt håndterer innholdet – og teknologien og designet sikrer en god presentasjon og brukeropplevelse.



Tydelig struktur og informasjonshierarki.

Nettsiden er sentrert rundt forside og undersider med ulike temaer. Informasjonen kan fordeles på 2 eller 3 nivåer:

forside, sider og eventuelle undersider. Nyhetsfunksjonaliteten dekker behovet for løpende formidling av informasjon, og søkefunksjonaliteten hjelper navigasjonen.

Sider, undersider og funksjonalitet gjøres tilgjengelig gjennom det modulbaserte layoutsystemet.

Sidekart

Eksempel med tre nivåer:
forside, sider og undersider

