










































PRIMÆRIKONER

BRUK AV IKONER BØR I HOVEDSAK BEGRENSES TIL DISSE I KART MED MINDRE MÅLESTOKK, SOM HOVEDPLAKAT OG BROSJYREKART














IKON	BOKMÅL	NYNORSK	NORDSAMISK	SØRSAMISK	ENGELSK	TYSK	POLSK
	Parkering	Parkering	Vuojánguodáhat	Tjöödtjestimmie	Parking	Parkplatz	Parking
	Parkering vinter	Parkering vinter	Vuojánguodáhat dálvet	Tjöödtjestimmie daelvie	Parking winter	Winterparkplatz	Parking zimą
	Bussknutepunkt	Bussknutepunkt	Bussiid guovddášsadjj	Bussekráanke	Bus interchange	Busnotenpunkt	Punkt przesiadkowy
	Togstasjon	Togstasjon	Togastašuvdna	Tåågestasjovne	Train station	Bahnhof	Stacja kolejowa
	Informasjon	Informasjon	Dieđut	Bievnesh	Information	Information	Informacja
	Severdighet	Attraksjon	Oaidnámuš	Vuajnajimmie	Attraction	Sehenswürdigkeit	Atrakcja turystyczna
	Båtforbindelse	Båtforbindelse	Fanasovttastus	Vínhtsine vuelkedh	Boat connection	Schiffsverbindung	Połączenie transportem wodnym
	Fotopunkt	Fotopunkt	Govvenbáiki	Guvviedimmie sijjie	Photo point	Fotopunkt	Punkt fotograficzny
	Fugleobservasjonsbygg	Fugleobservasjonsbygg	Loddeguovlantoardna-/čilla	Ledtievuajnajimmietáarne-/tjeakoes sijjie	Birdwatching tower/hide	Vogelbeobachtungsstation	Wieża obserwacyjna
	Overnatting	Overnatting	Idjadeapmi	Jíjjedimmie	Accommodation	Unterkunft	Zakwaterowanie
	Turisthytte ubetjent	Turisthytte ubetjent	Turistabarta man eai gohkke	Turistehæhtjoe ij gaagkestamme	Unmanned tourist cabin	Hütte ohne Bewirtschaftung	Domek letniskowy bez obsługi
	Turisthytte selvbetjent	Turisthytte sjølvbetjent	Turistabarta maid ieš gohkket	Turistehæhtjoe jíjtje gaagkestamme	Self-serviced tourist cabin	Hütte mit Selbstbedienung	Domek letniskowy samoobsługowy
	Turisthytte betjent	Turisthytte betjent	Gohkkejuvvon turistabarta	Turistehæhtjoe gaagkestamme	Serviced tourist cabin	Bewirtschaftete Hütte	Domek letniskowy z obsługą
	Åpen bu	Open bu	Rabas áiti	Ræhpas bávva	Mountain shelter	Offene Hütte	Szałas

	Gamme	Gamme	Goahti	Gåetie	Turf hut	Kote	Lapoński szalas
	Tilrettelagt camping	Tilrettelagt camping	Heivehuvvon gohttensadji	Sjiehtedamme campinge	Camping facilities	Campingplatz	kemping
	Serveringssted	Serveringsstad	Guossohanbáiki	Gáassoehimmiesijjie	Café/restaurant	Gaststätte	Lokal gastronomiczny
	Enkel servering	Enkel servering	Ovttageardásaš guossohanbáiki	Aelhkies gáassoehimmie	Refreshments	Café	Przekąski
	Tilgjengelig tursti	Tilgjengeleg tursti	Beasatlaš bálggis	Jaksoes tuvrebaalka	Accessible trail	Barrierefreier Wanderweg	Dostępny szlak
	Tursti	Tursti	Bálggis	Tuvrebaalka	Hiking trail	Wanderweg	Szlak turystyczny
	Sykelsti	Sykelsti	Sihkkelbálggis	Sygkelebaalka	Cycling trail	Radweg	Ścieżka rowerowa
	Skiløype	Skiløype	Čuoiganláhttu	Laatege	Skiing trail	Skiloipe	Trasa narciarska
	Kano-/kajakutsett	Kano-/kajakutsetjing	Kano/kajáhkastáffu	Gusnie maahta kaanovem vuj kajakkem tjaatsan bjejedh	Canoe/kayak launch site	Ein-und Ausstiegsstelle für Kanu/Kajak	Przystań kajakowa
	Gjestebrygge	Gjestebryggje	Guosseruggu	Guessieprádtjoe	Guest pier	Gästanleger	Molo dla gości
	Utkikkspunkt	Utkikkspunkt	Várdobáiki	Beavnardahke	Viewpoint	Aussichtspunkt	Punkt widokowy
	Badeplass	Badeplass	Vuojadanbáiki	Laavkomesijjie	Bathing place	Badeplatz	Kąpielisko
	Besøkssenter nasjonalpark	Besøkssenter nasjonalpark	Álbmotmeahci galledanguovddáš	Guessiejarngie nasjonaaleparhke	Visitor Centre National Park	Besucherzentrum Nationalpark	Centrum informacyjne Parku Narodowego
	Nasjonalparklandsby	Nasjonalparklandsby	Álbmotmeahccegilli	Nasjonaaleparhkevoene	National Park Village	Nationalparkdorf	Miejscowość związana z Parkiem Narodowym
	Startpunkt	Startpunkt	Vuolggasadji	Aalkoesijjie	Starting point	Startpunkt	Początek szlaku
	Sommerstier	Sommarstiar	Geassebálgát	Giesien baalkah	Summer trails	Sommerroute	Szlak letni

	Vinterløyper	Vinterløyper	Dálveláhtut	Daelvien laategh	Winter trails	Winterroute	Trasy zimowe
	Anbefalt rute	Anbefalt rute	Ávžžuhuvvon geaidnu	Juvnehtamme laatege/baalka	Recommended route	Empfohlene Route	Polecana trasa
	Bátrute	Bátrute	Fanasrukto	Vihntseruvte	Boat service	Schiffsrute	Połączenie wodne
	Bomveg	Bomveg	Verrátluodda	Bíltegeajnoe	Toll road	Mautstraße	Droga płatna
	Stengt veg	Stengt veg	Giddejuvvon luodda	Dahpeme geajnoe	Road closed	Straße gesperrt	Droga zamknięta
	Bomveg/stengt veg	Bomveg/stengt veg	Verrátluodda/giddejuvvon luodda	Bíltegeajnoe/dahpeme geajnoe	Toll road/road closed	Mautstraße / Straße gesperrt	Droga płatna / zamknięta
	Ferdselsbegrensning Ferdselsforbud 15. april til 15. juli	Ferdselsavgrensning Ferdselsforbud 15. april til 15. juli	Ráddjejuvvon vuodjin Vuodjingiiddus gaskal cuoŋománu 15. – suoidnemánu 15.b.	Feelemegaertjedimmie Feelemeniheme voehtjen 15.b. raejeste snjaltjen 15.b. raajan	Restricted access Closed season 15 April – 15 July	Zutrittsbeschränkung Zutritt verboten 15. April bis 15. Juli	Wstęp ograniczony Zakaz wstępu od 15 kwietnia do 15 lipca
	Pilegrimsleden	Pilegrimsleden	Pilegrimageaidnu	Pilgrijmebaalka	St. Olav Ways	St. Olavsweg	Szlak pielgrzymkowy
	Nasjonale turistveger	Nasjonale turistveger	Nationála turistageainnut	Nasjonaale turistegeajnoeh	Norwegian Scenic Routes	Norwegische Landschaftsrouten	Norweskie trasy turystyczno/widokowe
	Hurtigruten	Hurtigruten	Hurtigruten	Hurtigruten	Hurtigruten	Hurtigruten	Linia promowa Hurtigruten
	Historiske vandreruter	Historiske vandreruter			Norwegian Historical Trails	Historische Wanderwege	Historyczne szlaki turystyczne
	Nasjonale turiststier	Nasjonale turiststiar	Nationála turistabálgát	Nasjonaale turistebaalkah	Norwegian Scenic Hikes	Norwegische Landschaftswanderungen	Noweskie ścieżki widokowe
	Gondol						
	Breføring						

ANDRE IKONER SOM ER UTVIKLET/BRUKT I MERKEVAREMATERIELL

IKONER SOM ER BRUKT I TEMAKART OG ANNET MATERIELL MED STØRRE MÅLESTOKK

IKON	BOKMÅL	NYNORSK	NORDSAMISK	SØRSAMISK	ENGELSK	TYSK	POLSK
	Sykkelparkering	Sykkelparkering	Sihkkelguodáhat	Sygkeletjöödtjestimmiesijjie	Bike parking	Fahrradstellplatz	Parking rowerowy
	Gapahuk/padlehuk	Gapahuk/padlehuk	Goavdi	Lieph-gåetie	Lean-to shelter	Unterstand	Szałas
	Bålplass	Bålplass	Árran	Aernie	Campfire site	Feuerstelle	Ognisko
	Do	Do	Hivssset	Ohtjegåetie	Toilet	Toilette	WC
	Glatt underlag	Glatt underlag	Njalkkas vuodđu	Njalkedihks	Slippery	Glatter Untergrund	Śliskie podłoże
	Sykelrute	Sykelrute	Sihkkelgeaidnu	Sygekeleruvte	Cycle route	Radwanderoute	Trasa rowerowa
	Egg- og dunvær	Egg- og dunvær	Monne- ja uvjačoagginbáiki	Munnie- jih dovnevoene	Eider houses	Eiablage- und Brutplatz (Eiderente)	Tereny gniazdowania edredonów
	Hekkekoloni	Hekkekoloni	Lállinkoliniija	Laelemekolonije	Nesting colony	Brutkolonie	Kolonia lęgowa
	Hekkeområde	Hekkeområde	Lállinguovlu	Laelemedajve	Nesting ground	Brutgebiet	Obszar lęgowy
	Myteområde	Myteområde	Dolgefárdamolsunguovlu		Area of legend	Sagenumwobenes Gebiet	Obszar pierzenia się ptaków
	Overvintringsområde	Overvintringsområde	Dálveorustanguovlu	Dajve gusnie Leah daelvien	Overwintering area	Überwinterungsgebiet	Obszar zimowania
	Rovfugl	Rovfugl	Gazzalottit	Kraeptsieledtieh	Bird of prey	Raubvogel	Ptāk drapieżny
	Bær- og/eller sopplukking						